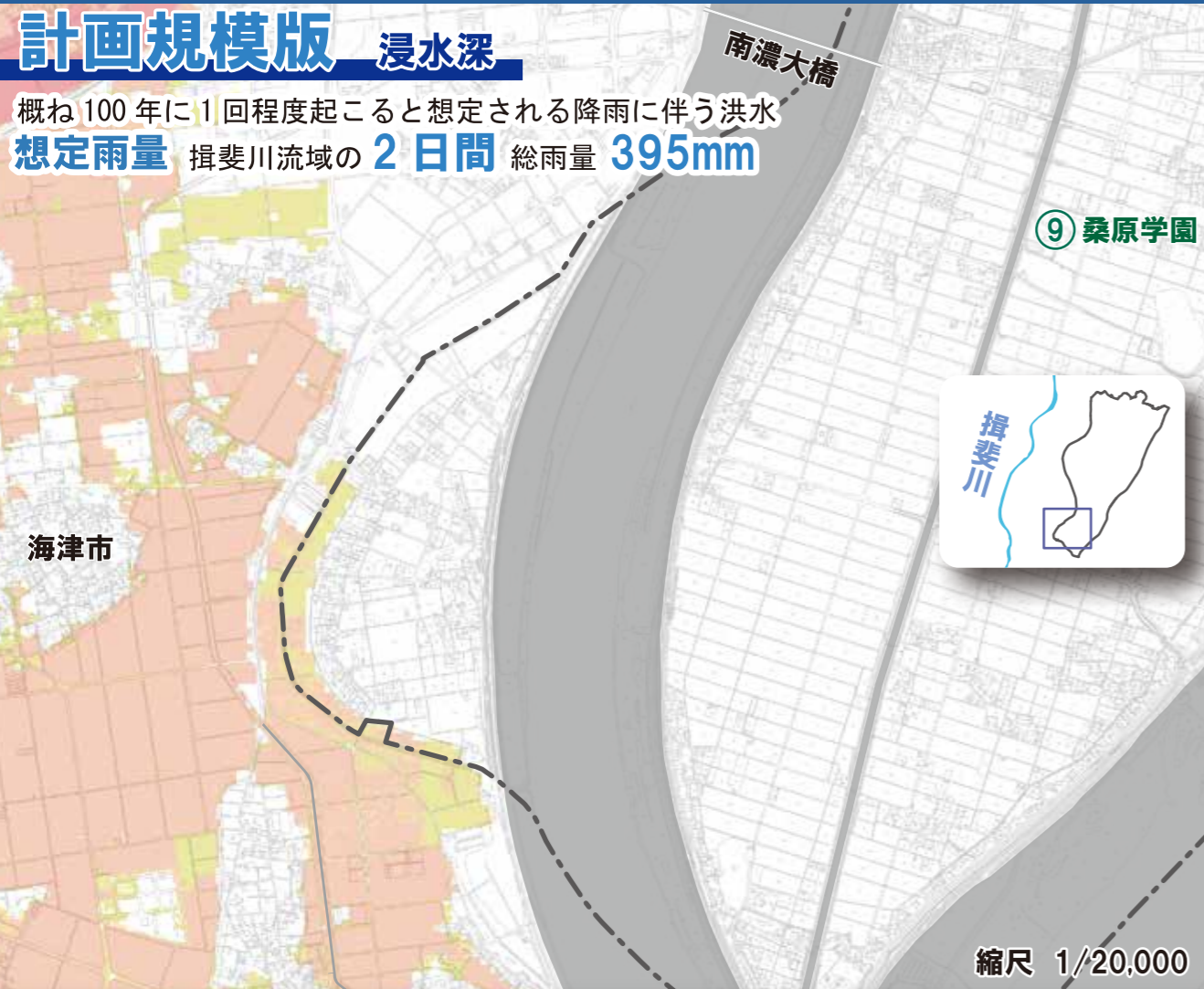


揖斐川 洪水ハザードマップ

東大江川 洪水ハザードマップ

羽島市
令和2年4月



この地図の凡例

- ① 指定避難所
- 河川範囲
- 氾濫想定河川
- 消防
- 通常水位計
- 行政界

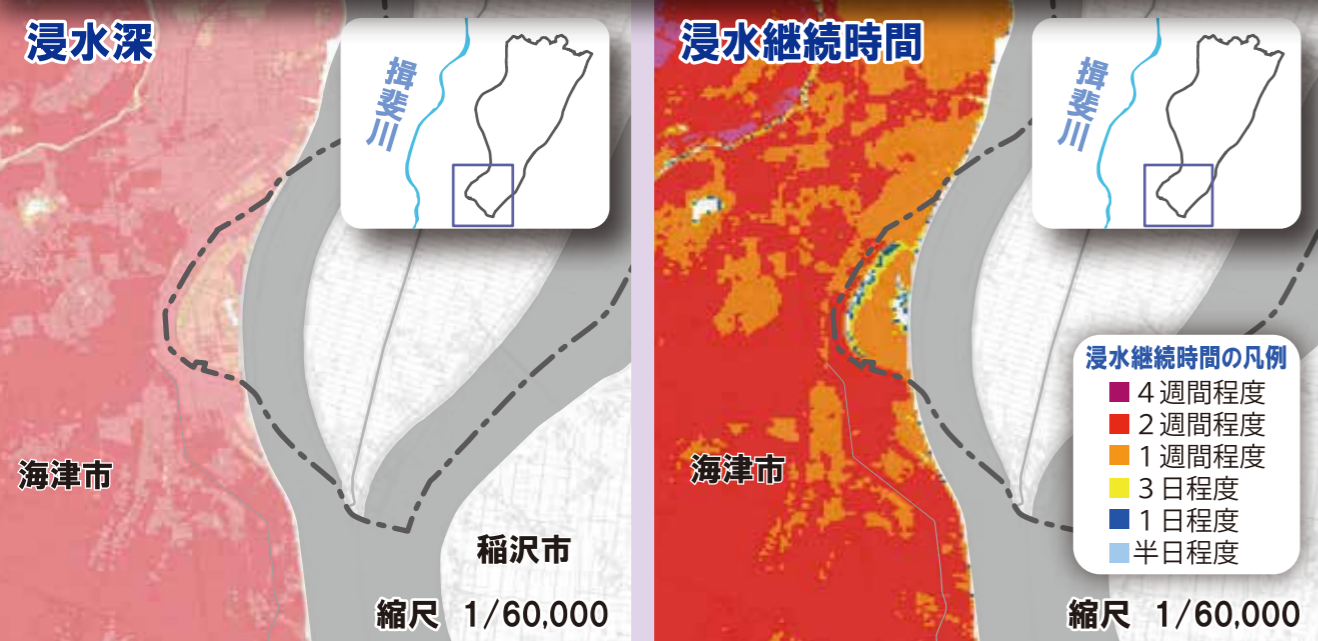
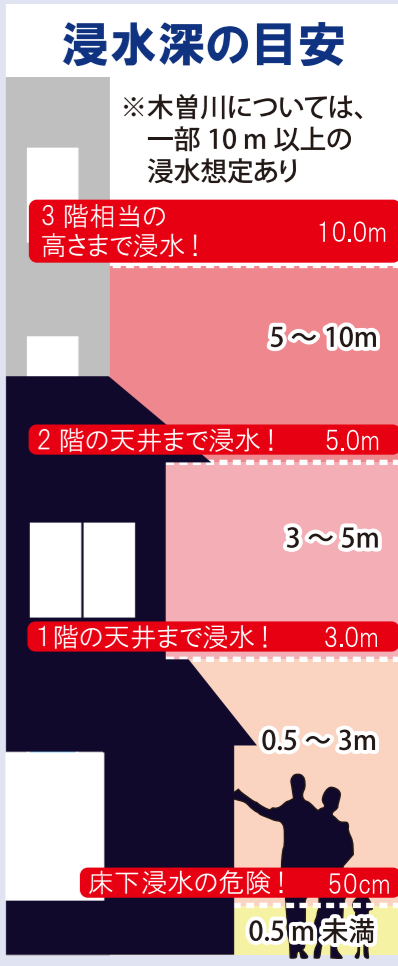
市内にある指定避難所等の防災関連施設については、木曾川、長良川、境川および桑原川の洪水ハザードマップでご確認ください。

想定最大規模版

概ね1000年に1回程度起こると想定される降雨に伴う洪水
想定雨量 揖斐川流域の **2日間** 総雨量 **667mm**

想定最大規模版

概ね1000年に1回程度起こると想定される降雨に伴う洪水
想定雨量 東大江川流域の **95分間** 総雨量 **185mm**



揖斐川：この地図は、国土交通省中部地方整備局公表（令和2年4月告示）の「揖斐川洪水浸水想定区域図」に基づき作成しています。
 東大江川：この地図は、岐阜県県土整備部河川課公表（平成31年3月作成）の「東大江川水害危険情報図」に基づき作成しています。
 この地図上で指定されていない区域においても浸水が発生する場合や、想定よりも深い浸水深、長い浸水継続時間となる場合があります。
 この地図は、国土地理院長の承認を得て、同院発行の基盤地図情報を使用して作成しています。（承認番号 令元情使、第578号）