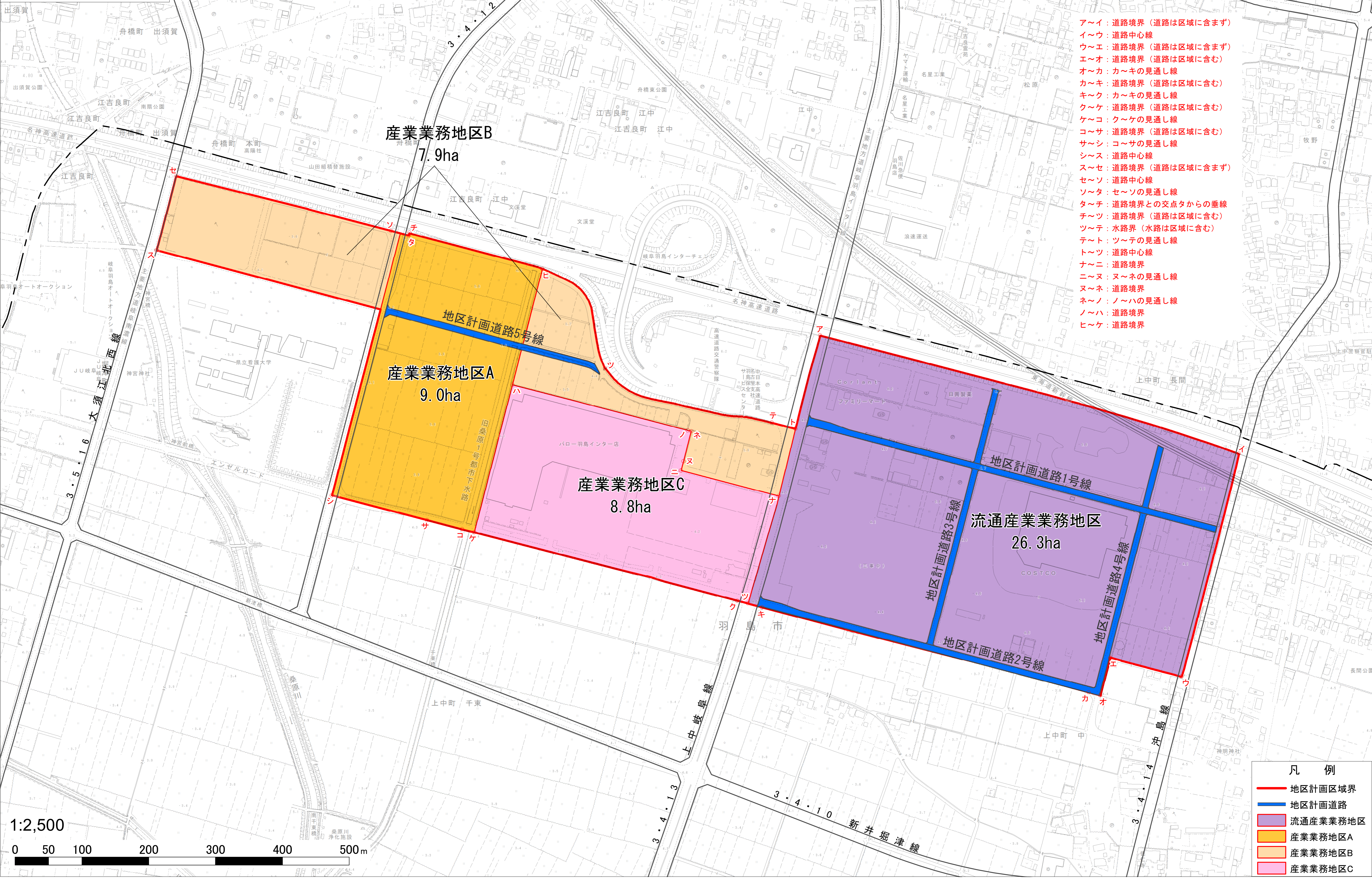
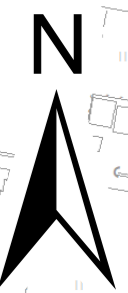
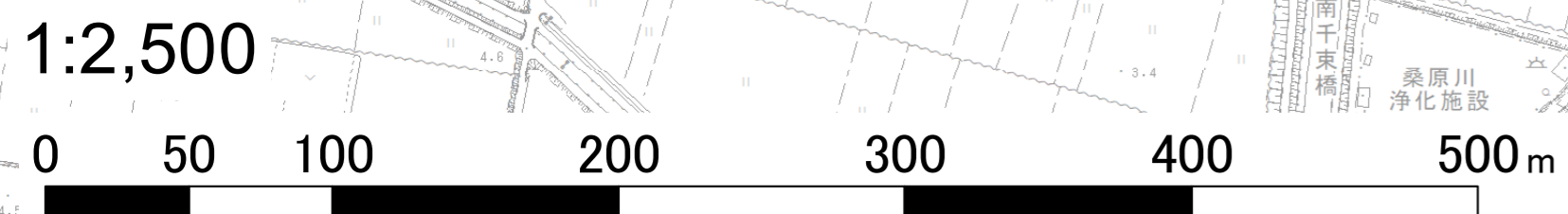


計画図

縮尺 1/2,500
都市計画区域名 羽島都市計画
市町村名 羽島市
地区番号 No.1
地区名 岐阜羽島インター南部地区



- ア～イ：道路境界（道路は区域に含まず）
- イ～ウ：道路中心線
- ウ～エ：道路境界（道路は区域に含まず）
- エ～オ：道路境界（道路は区域を含む）
- オ～カ：カ～キの見通し線
- カ～キ：道路境界（道路は区域を含む）
- キ～ク：カ～キの見通し線
- ク～ケ：道路境界（道路は区域を含む）
- ケ～コ：ク～ケの見通し線
- コ～サ：道路境界（道路は区域を含む）
- サ～シ：コ～サの見通し線
- シ～ス：道路中心線
- ス～セ：道路境界（道路は区域に含まず）
- セ～ソ：道路中心線
- ソ～タ：セ～ソの見通し線
- タ～チ：道路境界との交点タからの垂線
- チ～ツ：道路境界（道路は区域を含む）
- ツ～テ：水路界（水路は区域を含む）
- テ～ト：ツ～テの見通し線
- ト～ツ：道路中心線
- ナ～ニ：道路境界
- ニ～ヌ：ヌ～ネの見通し線
- ヌ～ネ：道路境界
- ネ～ノ：ノ～ハの見通し線
- ノ～ハ：道路境界
- ヒ～ケ：道路境界



- 凡例
- 地区計画区域界
 - 地区計画道路
 - 流通産業業務地区
 - 産業業務地区A
 - 産業業務地区B
 - 産業業務地区C